

PŘEDÁVACÍ PROTOKOL

Výpočet kubatury odtěžené zeminy
SKLÁDKA ODPADŮ S-00 BOREK

Zakázka číslo: 49384/2021
Katastrální území: Borek u Dačic
Souřadnicový systém: S-JTSK
Výškový systém: Bpv

Na základě objednávky zástupce firmy BaN STAV, s.r.o., V Ráji 175, 675 31 Jemnice, bylo dne 17. 3. 2021 provedeno zaměření vytěžené zeminy na skládce odpadů v Borku.

Vypočtená kubatura mezideponie 1 je **1687 m³**.
mezideponie 2 je **1438 m³**

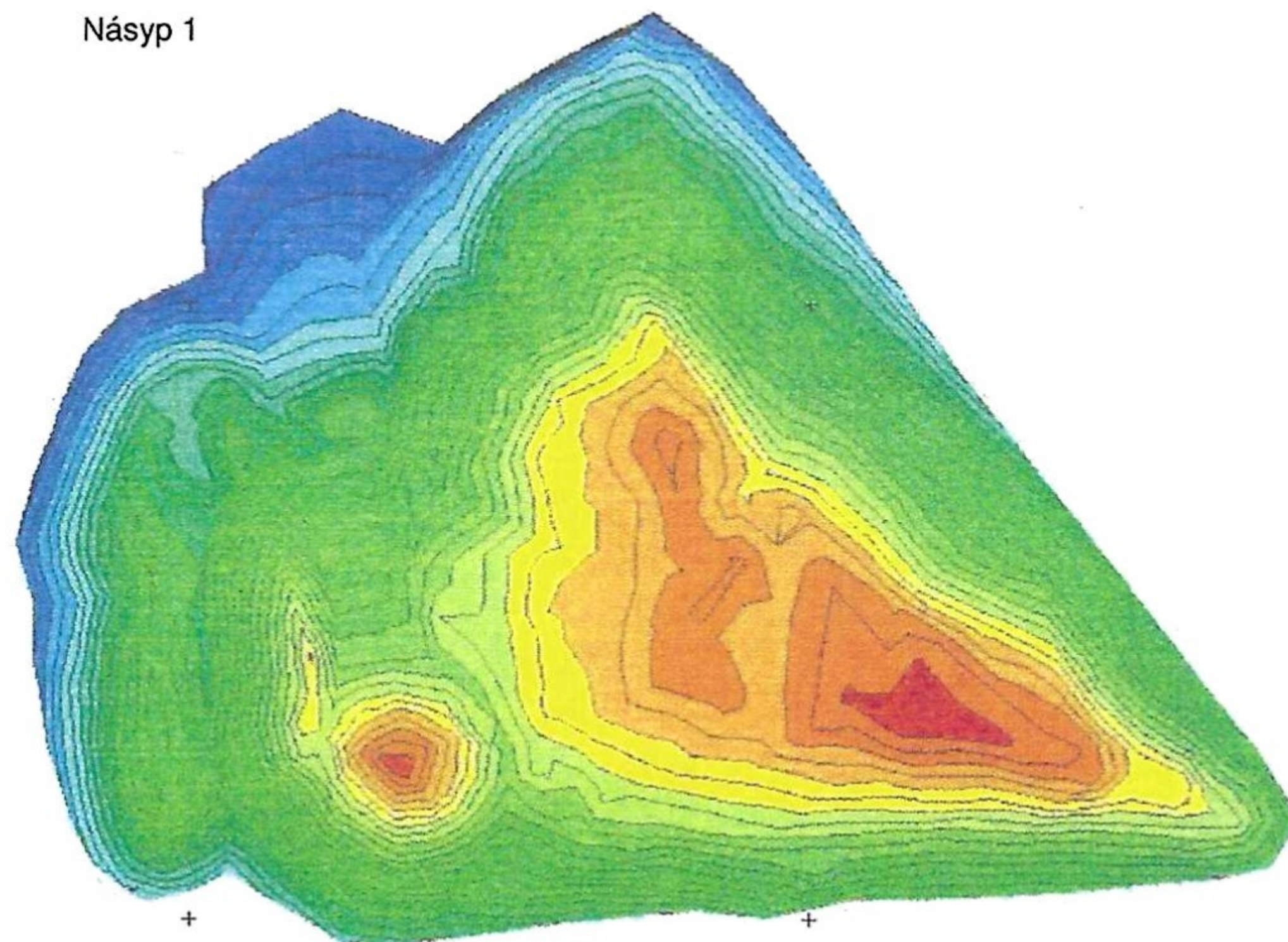
Celková kubatura mezideponií má hodnotu **3125 m³**

Veškeré výpočetní protokoly jsou uloženy u firmy Geoding spol. s r.o.

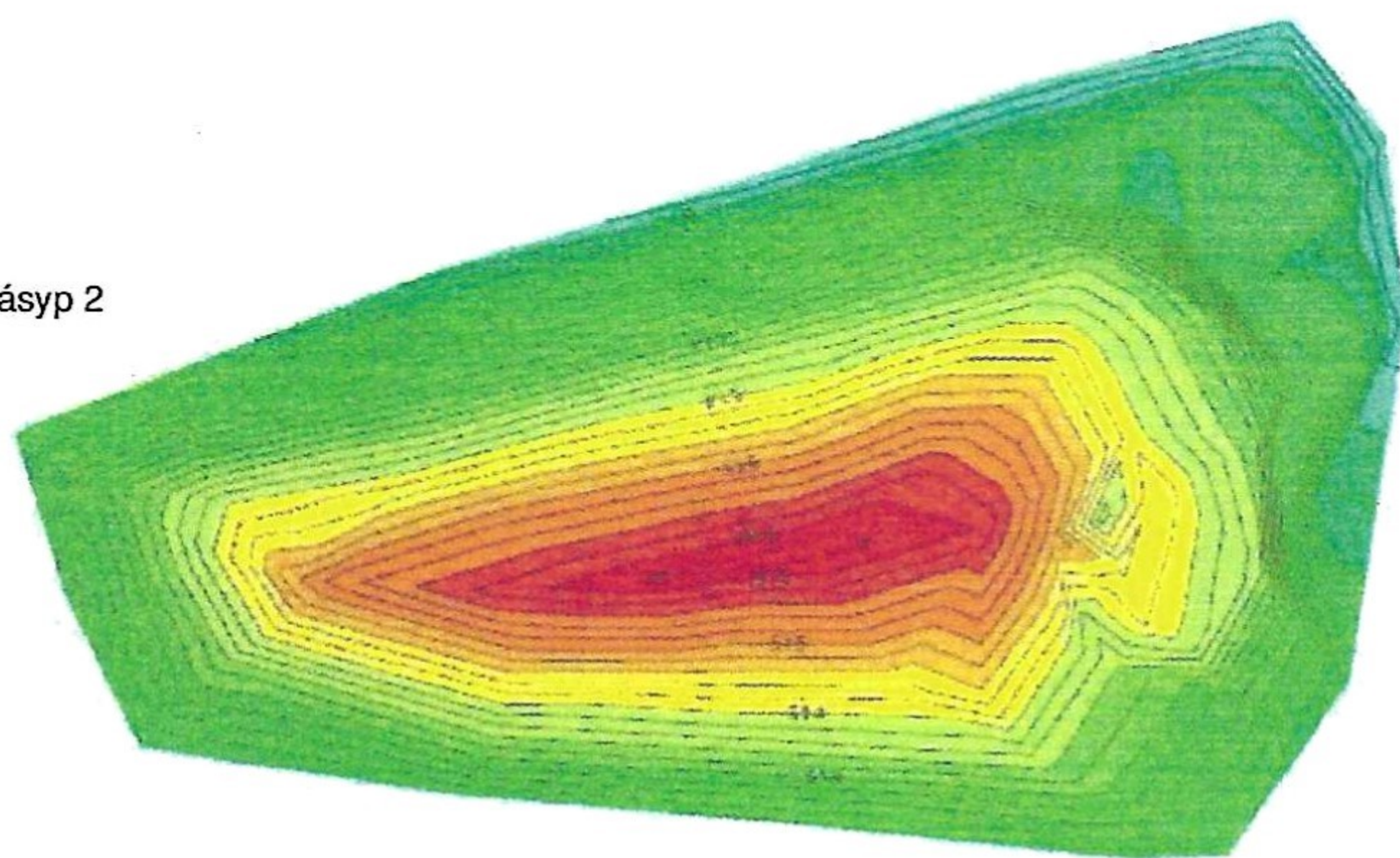
Použité přístroje a pomůcky: **Trimble R12i**

Výpočetní software: **Atlas, VKM**

Násyp 1



Násyp 2



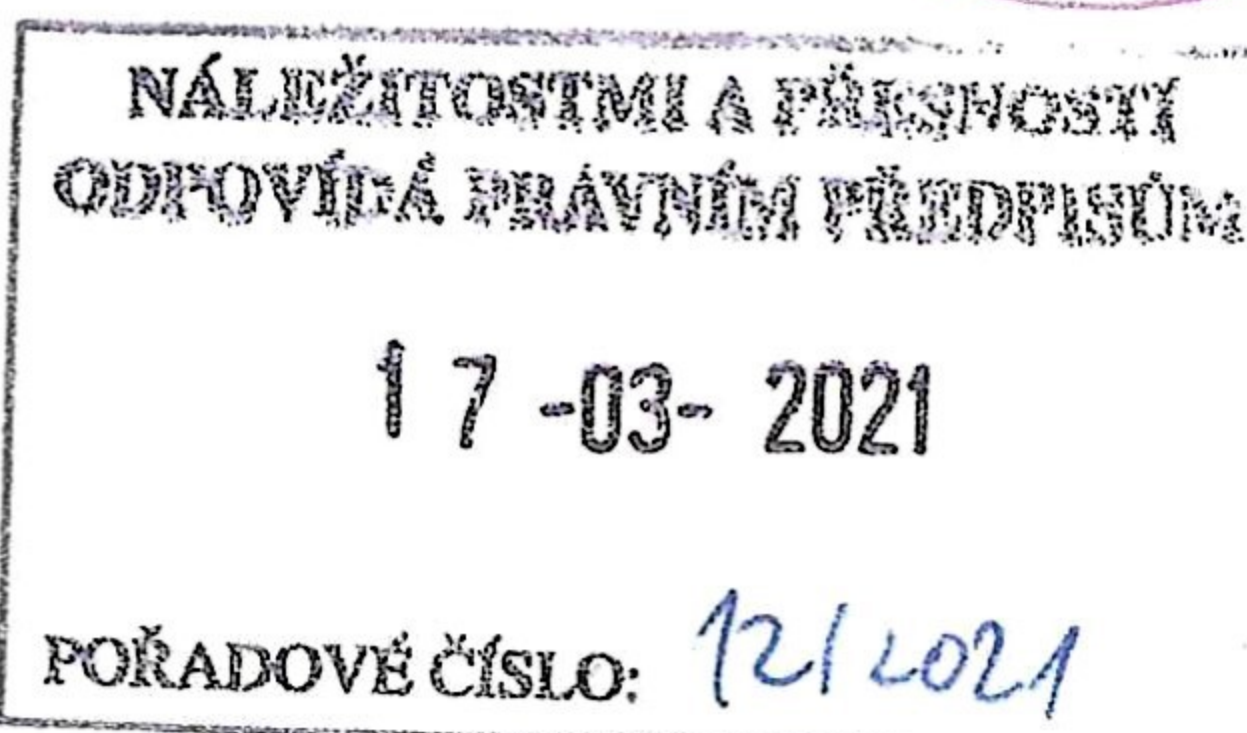

248
Zápis o převzetí dne **25. 3. 2021**



BaN STAV s.r.o.
V Ráji 154
675 31 JEMNICE
DIČ: CZ25515683
tel.: 568 450 378

Převzal: Karel Březina.....

Předal: Ing. Imrich Bekeč



* opravil Březina Karel
Bekeč